

**Governo do Estado do Paraná
Secretaria de Estado da Saúde
Diretoria de Atenção e Vigilância em Saúde
Coordenadoria de Vigilância Ambiental
Coordenadoria de Vigilância Epidemiológica**

SITUAÇÃO DA DENGUE, CHIKUNGUNYA e ZIKA VÍRUS NO PARANÁ

2019/2020

**Informe técnico 26 – Semana Epidemiológica 31/2019* a 07/2020*
(28/07/2019 a 15/02/2020*)**

Atualizado em 18/02/2020 às 11h
Divulgado

*Dados Divulgados, sujeitos a alteração.

**Comparativo das informações sobre Dengue, Dengue com Sinais de Alarme (D.S.A) e Dengue Grave (D,G)
Semana Epidemiológica (SE) 31/2019 a 07/2020**

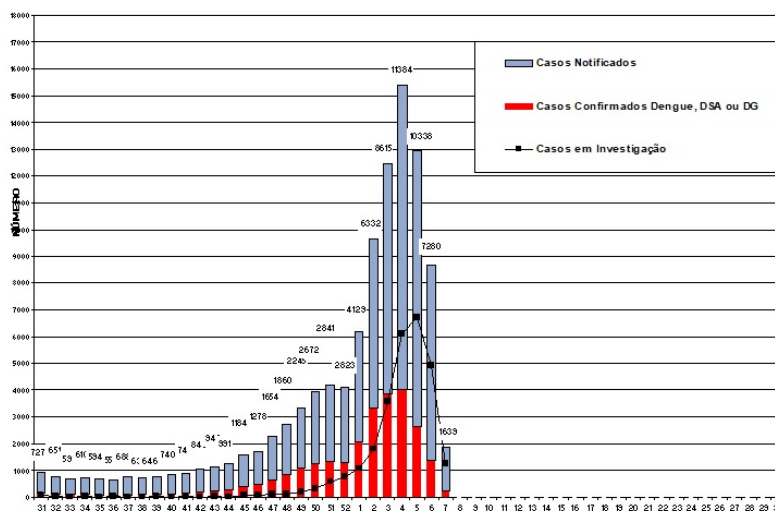
| Acumulado por: | SE 31/2019 a 06/2020 | SE 31/2019 a 07/2020 | Nº (Diferença) | % (Acréscimo) |
|--|----------------------|----------------------|----------------|---------------|
| Municípios com Notificação | 319 | 325 | 6 | 1,88 |
| Regionais com Notificação | 22 | 22 | 0 | 0,00 |
| Municípios com casos confirmados (Dengue, Dengue com Sinais de Alarme e Dengue Grave) | 236 | 260 | 24 | 10,17 |
| Regionais com Casos Confirmados (Dengue, Dengue com Sinais de Alarme e Dengue Grave) | 20 | 20 | 0 | 0,00 |
| Municípios com casos autóctones | 184 | 207 | 23 | 12,50 |
| Regionais com casos autóctones | 18 | 18 | 0 | 0,00 |
| Total de Casos Confirmados (Dengue, Dengue com Sinais de Alarme e Dengue Grave) | 20563 | 26692 | 6129 | 29,81 |
| Total de Casos Autóctones | 16970 | 22600 | 5630 | 33,18 |
| Total de Casos Importados | 147 | 185 | 38 | 25,85 |
| Total de Notificados | 64825 | 76285 | 11460 | 17,68 |
| Municípios em epidemia | 62 | 78 | 16 | 25,81 |
| Municípios em alerta | 35 | 40 | 5 | 14,29 |
| Nº óbitos | 13 | 23 | 10 | 76,92 |

Obs: 3.907 casos confirmados de dengue estão em investigação para definir se são autóctones ou importados.

Situação 2019/2020

Foram notificados¹ da semana epidemiológica 31/2019 (primeira semana de agosto) a semana 07/2020, 76.285 casos suspeitos de dengue, destes, 21.683 foram descartados e 27.910 estão em investigação.

A Figura 1 apresenta a distribuição dos casos notificados, confirmados (dengue, Dengue com Sinais de Alarme e Dengue Grave) e em investigação no Paraná.



Fonte: **Coordenadoria de Vigilância Ambiental / SESA**

Figura 1 – Total de casos notificados (acima da coluna) e confirmados de dengue por semana epidemiológica de início dos sintomas, Paraná – Período semana 31/2019 a 07/2020

¹ Dados da Planilha Complementar do Estado/PR.

Quanto à classificação final (Tabela 1), dos 76.285 casos notificados, 27.910 (36,6%) permanecem em investigação.

Tabela 1 – Classificação final por critério de encerramento dos casos de dengue, Paraná, Semana Epidemiológica 31/2019 a 07/2020.

| Classificação Final | Critério de encerramento | | Total |
|-------------------------------------|--------------------------|----------------------------|---------------|
| | Laboratorial (%) | Clínico-epidemiológico (%) | |
| Dengue | 11.139 (42,4%) | 15.122(57,6%) | 26.261 |
| Dengue com Sinais de Alarme (D S A) | 398 | - | 398 |
| Dengue Grave (D G) | 33 | - | 33 |
| Descartados | - | - | 21.683 |
| Em andamento/investigação | - | - | 27.910 |
| Total | 11.570 (15,2%) | 15.122 (19,82%) | 76.285 |

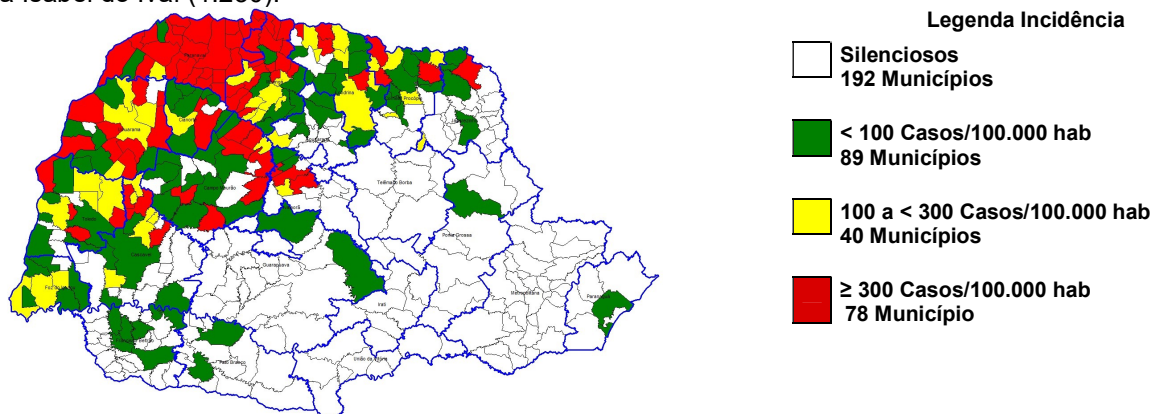
Fonte: Coordenadoria de Vigilância Ambiental /SESA

A incidência acumulada no Estado - período de 27 de julho de 2019 a 11 de fevereiro de 2020 é de 199,14 casos por 100.000 hab. (22.600/11.348.937 hab.). Considera-se **situação de Alerta de Epidemia quando o espaço geográfico atinge a incidência acumulada entre 100 a 299,99 casos/100.000 hab**, em um determinado período. Podemos observar da Figura 2 (e Tabela 3), que no período da semana 31/2019 a 07/2020, dos 399 municípios do Paraná, 207 (51,9%) tiveram ocorrência de caso autóctone, com incidência variando de 14.285,71 a 1,11 casos por 100.000 habitantes. São municípios da maior para a menor:

Santa Isabel do Ivaí, Quinta do Sol, Floráí, Nova Cantu, Santa Inês, Quatro Pontes, Colorado, Barbosa Ferraz, Ângulo, Sertaneja, Douradina, Uniflor, Santo Antônio do Caiuá, Alto Paraná, Nossa Senhora das Graças, Paranavaí, Guaíra, Itaguajé, Florestópolis, Engenheiro Beltrão, Tamboara, São João do Caiuá, Inajá, Braganey, Godoy Moreira, Ivaiporã, Juranda, Paranapoema, Paranacity, Cruzeiro do Oeste, Diamante do Norte, Bandeirantes, Nova Aurora, Peabiru, Nova Aliança do Ivaí, São Pedro do Paraná, Porto Rico, Paraíso do Norte, Iretama, Jacarezinho, Presidente Castelo Branco, Mirador, Atalaia, Doutor Camargo, Lupionópolis, Santa Fé, Jardim Alegre, Querência do Norte, Planaltina do Paraná, Jardim Olinda, Guairaçá, Cruzeiro do Sul, Loanda, Jesuítas, Munhoz de Mello, Nova Londrina, Ourizona, Ouro Verde do Oeste, Itaúna do Sul, Terra Rica, Tupãssi, Porecatu, Amaporã, São Carlos do Ivaí, Santo Inácio, Xambê, Cafezal do Sul, Altônia, Indianópolis, Perobal, Ibiporã, Uraí, Alto Piquiri, Flórida, São Jorge do Ivaí, Alto Paraíso, Nova Olímpia, Cianorte, Brasilândia do Sul, Umuarama, Foz do Iguaçu, Nova Esperança, Leopólis, Maringá, Santa Mônica, Iracema do Oeste, Fênix, Centenário do Sul, Sarandi, Ivaté, Andirá, Nova Santa Bárbara, Miraselva, São Pedro do Ivaí, Tapejara, Iguaraçu, Nova Fátima, Maria Helena, Maripá, Anahy, Londrina, Paiçandu, São Miguel do Iguaçu, Marechal Cândido Rondon, Jataizinho, Assis Chateaubriand, Palotina, Corbélia, Arapuã, Lindoeste, Ivatuba, Floresta, Bela Vista do Paraíso, Figueira, Alvorada do Sul, Formosa do Oeste, Rancho Alegre, Medianeira, São Manoel do Paraná, Itambaracá, Santa Amélia, Marumbi, Marilena, Mandaguaiçu, Lunardelli, Terra Roxa, Icaráima, Rancho Alegre D'Oeste, Astorga, Jussara, Roncador, Santa Tereza do Oeste, Cafelândia, Santa Cruz Monte Castelo, Primeiro de Maio, Tuneiras do Oeste, Nova América da Colina, Mandaguari, Guaraci, Cornélio Procópio, Pato Bragado, Cambé, Pérola, Itambé, Santa Izabel do Oeste, Boa Esperança, Santa Terezinha de Itaipu, Ubitatã, Missal, Santo Antônio do Paraíso, Assaí, Guaporema, Lobato, São João do Ivaí, Barra do Jacaré, Iporã, Campo Mourão, Santo Antônio da Platina, Tamarana, Santa Mariana, Rondon, Pitangueiras, Rolândia, Araruna, Campina da Lagoa, Santa Helena, Abatiá, Cascavel, Sertanópolis, Jandaia do Sul, Cruzeiro do Iguaçu, Toledo, São Sebastião da Amoreira, Serranópolis do Iguaçu, Chopinzinho, Salto do Lontra, Mariluz, Capitão Leônidas Marques, Itaipulândia, Mercedes, Realeza, São Jorge do Patrocínio, Marialva, São Pedro do Iguaçu, Francisco Alves, Cidade Gaúcha, Goioerê, Tomazina, Terra Boa, Matelândia, São Jorge D'Oeste, Japurá, Apucarana, Arapongas, Mauá da Serra, Moreira Sales, Cambará, Mamborê, Ampére, Piraí do Sul, Pitanga, Quedas do Iguaçu, Matinhos, Paranaguá, Prudentópolis, Pato Branco e Francisco Beltrão.

Os municípios com maior número de casos suspeitos notificados são Londrina (8.932), Foz do Iguaçu (5.575) e Paranavaí (4.833).

Os municípios com maior número de casos com autoctonia definida são: Paranavaí (3.062), Colorado (1.270) e Santa Isabel do Ivaí (1.230).



Fonte: Coordenadoria de Vigilância Ambiental /SESA

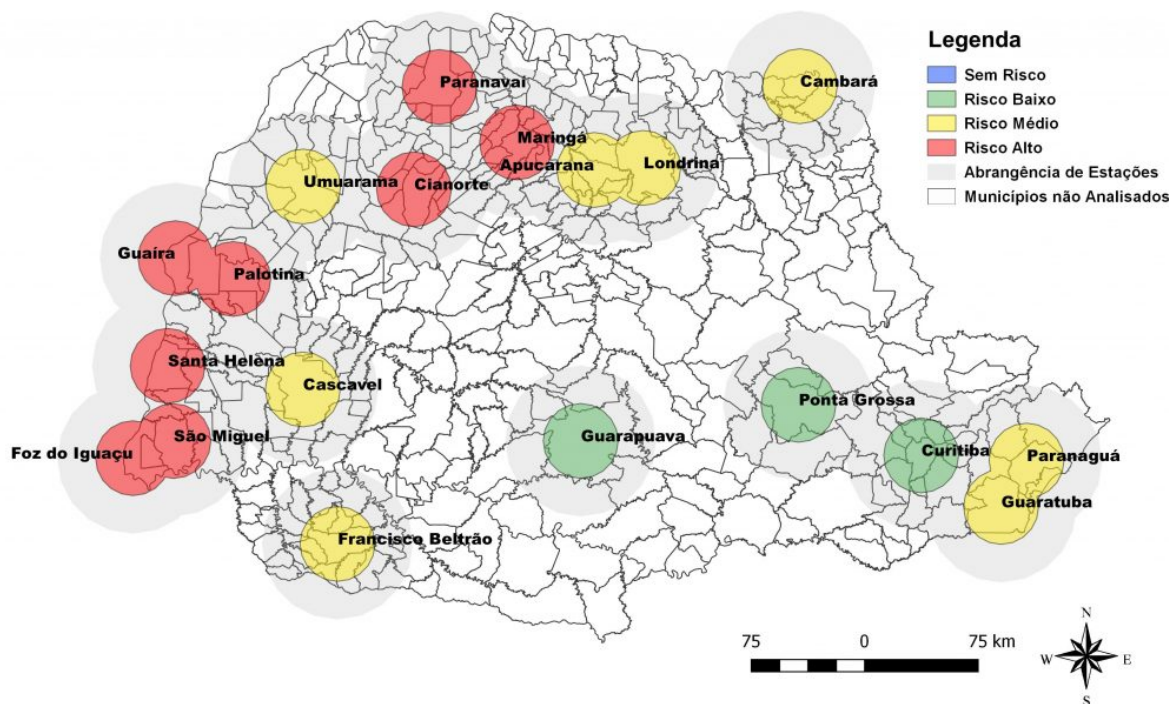
Figura 2 – Classificação dos municípios segundo incidência de dengue por 100.000 habitantes – Paraná – Semana Epidemiológica 31/2019 a 07/2020*.

A SESA chama a atenção para o Serviço de Alerta Climático de Dengue do Laboratório de Climatologia da UFPR disponível no endereço <http://www.terra.ufpr.br/portal/laboclima/sacdengue/> referente à semana **07/2020** para que os municípios identifiquem sua situação de risco para a condição favorável à proliferação do mosquito da dengue e intensifiquem as medidas de controle necessárias, principalmente os municípios do Oeste, Noroeste e Norte.

O Laboratório de Climatologia (UFPR/LABOCLIMA), fornece informações sobre as condições climáticas favoráveis ao desenvolvimento do mosquito *Aedes aegypti*, e apresenta semanalmente os graus de risco para o desenvolvimento do vetor, contribuindo para o planejamento das atividades desse controle pelos municípios.

Para mais detalhamentos sobre as informações climáticas acesse o link citado acima.

Estado do Paraná - Risco Climático da Dengue por Municípios (09/02/2020 -15/02/2020)



Fonte: Laboclima/UFPR

Figura 3: Risco climático para desenvolvimento de criadouros por Estações Meteorológicas. Paraná, 2019.

Das 19 estações meteorológicas analisadas na **Semana Epidemiológica 07/2020** com relação as condições climáticas favoráveis à reprodução e desenvolvimento de focos (criadouros) e dispersão do mosquito *Aedes aegypti* :

- **03 (três) com risco baixo;**
- **08 (oito) com risco médio; e**
- **08(oito) com risco alto**

A SESA alerta para o fato de que este mapa é atualizado semanalmente (vide Figura acima).

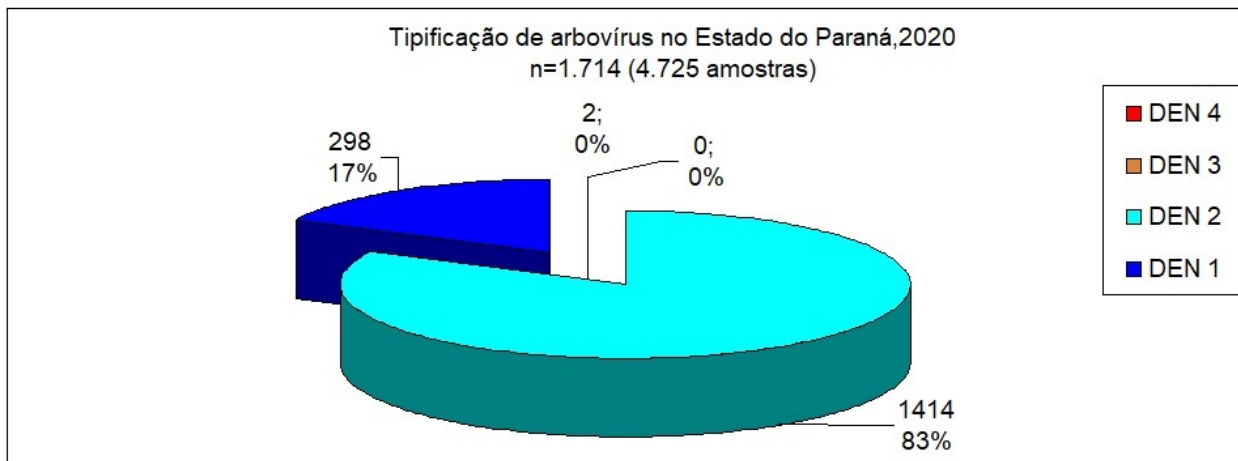
VIGILÂNCIA LABORATORIAL

O quadro abaixo apresenta a série histórica do sorotipo viral de dengue desde o ano de 1991. Observa-se uma predominância do sorotipo DEVN1 até 2018, e do sorotipo DENV2 a partir de 2019.

Em 2020, do início de janeiro até 17 de fevereiro de 2020 foram processadas 4.725 amostras para vigilância epidemiológica da circulação viral dos 4 sorotipos. Em 83% das amostras analisadas foi encontrado o sorotipo DENV2.

| | | | | | | | | | | | | | | | | | | | | | | | | | | | | | | | | |
|-------|------|------|------|------|------|------|------|------|------|------|------|------|------|------|------|------|------|------|------|------|------|------|------|------|------|------|----|--|---|-----|---|--|
| DEN 4 | | | | | | | | | | | | | | | | | | | | 2 | 7 | 133 | 7 | 31 | 6 | | | | 1 | 417 | 2 | |
| DEN 3 | | | | | | | | | | | | | | | | | | | | | | | | | | | 33 | | | | | |
| DEN 2 | | | | | | | | | | | | | | | | | | | | | | | | | | | | | | | | |
| DEN 1 | | | | | | | | | | | | | | | | | | | | | | | | | | | | | | | | |
| | 1995 | 1996 | 1997 | 1998 | 1999 | 2000 | 2001 | 2002 | 2003 | 2004 | 2005 | 2006 | 2007 | 2008 | 2009 | 2010 | 2011 | 2012 | 2013 | 2014 | 2015 | 2016 | 2017 | 2018 | 2019 | 2020 | | | | | | |

Fonte: SESA/SVS/GAL/KIBANA
2020- Atualizado em 17/02/2020



Na Tabela 2, podemos observar a incidência por Regional de Saúde no período da semana 31/2019 a 07/2020. Em 18 Regionais de Saúde (81,8 %) há transmissão autóctone.

Tabela 2 – Número de casos de dengue, notificados, dengue grave (DG), dengue com sinais de alarme (DSA), óbitos e incidência por 100.000 habitantes por Regional de Saúde, Paraná – Semana Epidemiológica 31/2019 a 07/2020*

| REGIONAL DE SAÚDE | POPULAÇÃO | Notificados | CASOS | | | | Óbito | LPI | | INCIDÊNCIA |
|--------------------------------|-------------------|---------------|---------------|------------|-----------|--------------|-----------|--------------|------------|-----------------|
| | | | Dengue | DSA | DG | TOTAL | | Autoc | Imp | |
| 1ª RS - Paranaguá | 294.160 | 525 | 6 | 0 | 1 | 7 | 0 | 5 | 0 | 1,70 |
| 2ª RS - Metropolitana | 3.615.027 | 900 | 109 | 3 | 1 | 113 | 0 | 0 | 32 | - |
| 3ª RS - Ponta Grossa | 631.810 | 136 | 14 | 0 | 0 | 14 | 0 | 1 | 5 | 0,16 |
| 4ª RS - Irati | 173.762 | 30 | 2 | 1 | 0 | 3 | 0 | 0 | 1 | - |
| 5ª RS - Guarapuava | 455.880 | 65 | 3 | 0 | 0 | 3 | 0 | 2 | 3 | 0,44 |
| 6ª RS - União da Vitória | 176.371 | 10 | 0 | 0 | 0 | 0 | 0 | 0 | 0 | - |
| 7ª RS - Pato Branco | 265.867 | 147 | 12 | 1 | 0 | 13 | 0 | 5 | 5 | 1,88 |
| 8ª RS - Francisco Beltrão | 356.656 | 479 | 33 | 1 | 0 | 34 | 0 | 17 | 6 | 4,77 |
| 9ª RS - Foz do Iguaçu | 403.559 | 6.061 | 805 | 54 | 5 | 864 | 2 | 838 | 26 | 207,65 |
| 10ª RS - Cascavel | 547.094 | 2.318 | 628 | 6 | 1 | 635 | 1 | 548 | 12 | 100,17 |
| 11ª RS - Campo Mourão | 330.164 | 8.090 | 3.621 | 34 | 4 | 3.659 | 4 | 2.674 | 5 | 809,90 |
| 12ª RS - Umuarama | 275.719 | 4.249 | 1.552 | 17 | 1 | 1.570 | 2 | 1.402 | 20 | 508,49 |
| 13ª RS - Cianorte | 158.969 | 900 | 350 | 1 | 1 | 352 | 1 | 308 | 3 | 193,75 |
| 14ª RS - Paranavai | 274.862 | 12.657 | 7.806 | 83 | 2 | 7.891 | 4 | 6.548 | 21 | 2.382,29 |
| 15ª RS - Maringá | 828.229 | 13.899 | 4.901 | 38 | 6 | 4.945 | 7 | 4.491 | 11 | 542,24 |
| 16ª RS - Apucarana | 380.901 | 726 | 98 | 2 | 0 | 100 | 0 | 54 | 10 | 14,18 |
| 17ª RS - Londrina | 956.008 | 16.252 | 1.963 | 97 | 8 | 2.068 | 1 | 1.615 | 0 | 168,93 |
| 18ª RS - Cornélio | 223.442 | 2.729 | 1.009 | 9 | 3 | 1.021 | 1 | 990 | 4 | 443,07 |
| 19ª RS - Jacarezinho | 288.438 | 1.641 | 519 | 30 | 0 | 549 | 0 | 516 | 2 | 178,89 |
| 20ª RS - Toledo | 394.784 | 2.839 | 1.643 | 9 | 0 | 1.652 | 0 | 1.572 | 18 | 398,19 |
| 21ª RS - Telêmaco Borba | 187.142 | 0 | 0 | 0 | 0 | 0 | 0 | 0 | 0 | - |
| 22ª RS - Ivaiporã | 130.093 | 1.630 | 1.187 | 12 | 0 | 1.199 | 0 | 1.014 | 1 | 779,44 |
| TOTAL PARANÁ | 11.348.937 | 76.285 | 26.261 | 398 | 33 | 26692 | 23 | 22600 | 185 | 199,14 |

FONTE: Coordenadoria de Vigilância Ambiental /SESA
NOTA: Dados populacionais resultados do CENSO 2010 – IBGE estimativa para TCU 2018.
*Dados preliminares, sujeitos a alteração.
** LPI- Local Provável de Infecção

TABELA 3 – Número de casos confirmados autóctones, importados, total de confirmados e notificados de Dengue, Dengue Grave (DG), Dengue com Sinais de Alarme (DSA), óbitos e incidência (de autóctones) por 100.000 habitantes por município – Paraná – Semana Epidemiológica 31/2019 a 07/2020 *

| RS | MUNICÍPIOS | POP | Notificados | CASOS CONFIRMADOS | | | | Óbitos | LPI | | Desca-rtados | Investig-ação | INCID* |
|----|-----------------------|-----------|-------------|-------------------|-----|----|-------|--------|-------|-------------|--------------|---------------|--------|
| | | | | Dengu-e | DSA | DG | Total | | Autoc | Import-ados | | | |
| 1 | Antonina | 19.011 | 5 | 0 | 0 | 0 | 0 | 0 | 0 | 0 | 5 | 0 | - |
| 1 | Guaraqueçaba | 7.679 | 2 | 0 | 0 | 0 | 0 | 0 | 0 | 0 | 2 | 0 | - |
| 1 | Guaratuba | 36.595 | 28 | 0 | 0 | 0 | 0 | 0 | 0 | 0 | 13 | 15 | - |
| 1 | Matinhos | 34.207 | 11 | 1 | 0 | 0 | 1 | 0 | 1 | 0 | 8 | 2 | 2,92 |
| 1 | Morretes | 16.366 | 3 | 0 | 0 | 0 | 0 | 0 | 0 | 0 | 1 | 2 | - |
| 1 | Paranaguá | 153.666 | 467 | 5 | 0 | 1 | 6 | 0 | 4 | 0 | 433 | 28 | 2,60 |
| 1 | Pontal do Paraná | 26.636 | 9 | 0 | 0 | 0 | 0 | 0 | 0 | 0 | 2 | 7 | - |
| 2 | Almirante Tamandaré | 117.168 | 3 | 3 | 0 | 0 | 3 | 0 | 0 | 0 | 1 | -1 | - |
| 2 | Araucária | 141.410 | 15 | 2 | 0 | 0 | 2 | 0 | 0 | 2 | 9 | 4 | - |
| 2 | Bocaiúva do Sul | 12.755 | 1 | 0 | 0 | 0 | 0 | 0 | 0 | 0 | 0 | 1 | - |
| 2 | Campina Grande do Sul | 42.880 | 2 | 0 | 0 | 0 | 0 | 0 | 0 | 0 | 0 | 2 | - |
| 2 | Campo Largo | 130.091 | 9 | 1 | 0 | 0 | 1 | 0 | 0 | 0 | 5 | 3 | - |
| 2 | Campo Magro | 28.885 | 6 | 1 | 0 | 0 | 1 | 0 | 0 | 0 | 4 | 1 | - |
| 2 | Colombo | 240.840 | 22 | 3 | 0 | 0 | 3 | 0 | 0 | 0 | 13 | 6 | - |
| 2 | Curitiba | 1.917.185 | 679 | 75 | 1 | 1 | 77 | 0 | 0 | 24 | 469 | 133 | - |
| 2 | Fazenda Rio Grande | 98.368 | 3 | 0 | 0 | 0 | 0 | 0 | 0 | 0 | 0 | 3 | - |
| 2 | Lapa | 47.909 | 2 | 2 | 0 | 0 | 2 | 0 | 0 | 0 | 0 | 0 | - |
| 2 | Pinhais | 130.789 | 65 | 4 | 0 | 0 | 4 | 0 | 0 | 1 | 48 | 13 | - |
| 2 | Piraquara | 111.052 | 16 | 3 | 0 | 0 | 3 | 0 | 0 | 1 | 16 | -3 | - |
| 2 | Quatro Barras | 23.199 | 5 | 1 | 0 | 0 | 1 | 0 | 0 | 0 | 3 | 1 | - |
| 2 | São José dos Pinhais | 317.476 | 71 | 13 | 2 | 0 | 15 | 0 | 0 | 3 | 50 | 6 | - |
| 2 | Tijucas do Sul | 16.646 | 1 | 1 | 0 | 0 | 1 | 0 | 0 | 1 | 0 | 0 | - |
| 3 | Arapoti | 27.925 | 4 | 2 | 0 | 0 | 2 | 0 | 0 | 1 | 1 | 1 | - |
| 3 | Carambeí | 22.993 | 2 | 0 | 0 | 0 | 0 | 0 | 0 | 0 | 2 | 0 | - |
| 3 | Castro | 71.151 | 3 | 0 | 0 | 0 | 0 | 0 | 0 | 0 | 2 | 1 | - |
| 3 | Ipiranga | 15.092 | 2 | 0 | 0 | 0 | 0 | 0 | 0 | 0 | 0 | 2 | - |
| 3 | Ivaí | 13.791 | 4 | 0 | 0 | 0 | 0 | 0 | 0 | 0 | 3 | 1 | - |
| 3 | Palmeira | 33.757 | 9 | 0 | 0 | 0 | 0 | 0 | 0 | 0 | 8 | 1 | - |
| 3 | Piraí do Sul | 25.291 | 4 | 1 | 0 | 0 | 1 | 0 | 1 | 0 | 2 | 1 | 3,95 |
| 3 | Ponta Grossa | 348.043 | 103 | 11 | 0 | 0 | 11 | 0 | 0 | 4 | 75 | 17 | - |
| 3 | São João do Triunfo | 14.996 | 1 | 0 | 0 | 0 | 0 | 0 | 0 | 0 | 1 | 0 | - |
| 3 | Sengés | 19.267 | 4 | 0 | 0 | 0 | 0 | 0 | 0 | 0 | 2 | 2 | - |
| 4 | Guamiranga | 8.664 | 1 | 0 | 0 | 0 | 0 | 0 | 0 | 0 | 0 | 1 | - |
| 4 | Imbituva | 32.179 | 2 | 0 | 0 | 0 | 0 | 0 | 0 | 0 | 2 | 0 | - |
| 4 | Inácio Martins | 11.129 | 2 | 1 | 0 | 0 | 1 | 0 | 0 | 0 | 1 | 0 | - |
| 4 | Irati | 60.357 | 17 | 1 | 1 | 0 | 2 | 0 | 0 | 1 | 14 | 1 | - |
| 4 | Rebouças | 14.851 | 1 | 0 | 0 | 0 | 0 | 0 | 0 | 0 | 0 | 1 | - |
| 4 | Rio Azul | 15.134 | 7 | 0 | 0 | 0 | 0 | 0 | 0 | 0 | 7 | 0 | - |
| 5 | Guarapuava | 180.334 | 30 | 1 | 0 | 0 | 1 | 0 | 0 | 2 | 22 | 7 | - |
| 5 | Laranjeiras do Sul | 32.006 | 11 | 0 | 0 | 0 | 0 | 0 | 0 | 0 | 8 | 3 | - |
| 5 | Nova Laranjeiras | 11.603 | 2 | 0 | 0 | 0 | 0 | 0 | 0 | 0 | 0 | 2 | - |
| 5 | Palmital | 13.389 | 1 | 0 | 0 | 0 | 0 | 0 | 0 | 0 | 0 | 1 | - |
| 5 | Pinhão | 32.219 | 3 | 0 | 0 | 0 | 0 | 0 | 0 | 0 | 2 | 1 | - |
| 5 | Pitanga | 30.635 | 3 | 1 | 0 | 0 | 1 | 0 | 1 | 0 | 2 | 0 | 3,26 |
| 5 | Prudentópolis | 51.961 | 15 | 1 | 0 | 0 | 1 | 0 | 1 | 1 | 5 | 9 | 1,92 |
| 6 | São Mateus do Sul | 45.806 | 3 | 0 | 0 | 0 | 0 | 0 | 0 | 0 | 2 | 1 | - |
| 6 | União da Vitória | 57.111 | 7 | 0 | 0 | 0 | 0 | 0 | 0 | 0 | 2 | 5 | - |

| RS | MUNICÍPIOS | POP | Notificados | CASOS CONFIRMADOS | | | | Óbitos | LPI | | Descartados | Investigação | INCID* |
|----|------------------------|---------|-------------|-------------------|-----|----|-------|--------|-------|------------|-------------|--------------|----------|
| | | | | Dengue | DSA | DG | Total | | Autoc | Importados | | | |
| 7 | Bom Sucesso do Sul | 3.274 | 1 | 1 | 0 | 0 | 1 | 0 | 0 | 1 | 0 | 0 | - |
| 7 | Cel Domingos Soares | 7.475 | 2 | 0 | 0 | 0 | 0 | 0 | 0 | 0 | 2 | 0 | - |
| 7 | Chopinzinho | 19.343 | 30 | 4 | 0 | 0 | 4 | 0 | 4 | 0 | 13 | 13 | 20,68 |
| 7 | Honório Serpa | 5.305 | 1 | 0 | 0 | 0 | 0 | 0 | 0 | 0 | 0 | 1 | - |
| 7 | Itapejara D'Oeste | 11.831 | 1 | 0 | 0 | 0 | 0 | 0 | 0 | 0 | 1 | 0 | - |
| 7 | Mangueirinha | 16.787 | 1 | 1 | 0 | 0 | 1 | 0 | 0 | 0 | 0 | 0 | - |
| 7 | Palmas | 50.198 | 7 | 1 | 0 | 0 | 1 | 0 | 0 | 0 | 6 | 0 | - |
| 7 | Pato Branco | 81.893 | 100 | 4 | 1 | 0 | 5 | 0 | 1 | 3 | 84 | 11 | 1,22 |
| 7 | São João | 10.303 | 4 | 1 | 0 | 0 | 1 | 0 | 0 | 1 | 2 | 1 | - |
| 8 | Ampére | 18.989 | 13 | 1 | 0 | 0 | 1 | 0 | 1 | 0 | 13 | -1 | 5,27 |
| 8 | Barracão | 10.238 | 1 | 0 | 0 | 0 | 0 | 0 | 0 | 0 | 1 | 0 | - |
| 8 | Bela Vista do Caroba | 3.567 | 2 | 0 | 0 | 0 | 0 | 0 | 0 | 0 | 2 | 0 | - |
| 8 | Bom Jesus do Sul | 3.577 | 5 | 0 | 0 | 0 | 0 | 0 | 0 | 0 | 3 | 2 | - |
| 8 | Capanema | 19.099 | 30 | 2 | 0 | 0 | 2 | 0 | 0 | 1 | 25 | 3 | - |
| 8 | Cruzeiro do Iguaçu | 4.264 | 4 | 2 | 0 | 0 | 2 | 0 | 1 | 1 | 3 | -1 | 23,45 |
| 8 | Dois Vizinhos | 40.234 | 24 | 1 | 0 | 0 | 1 | 0 | 0 | 0 | 17 | 6 | - |
| 8 | Francisco Beltrão | 89.942 | 255 | 2 | 0 | 0 | 2 | 0 | 1 | 1 | 237 | 16 | 1,11 |
| 8 | Marmeleiro | 14.346 | 24 | 0 | 0 | 0 | 0 | 0 | 0 | 0 | 19 | 5 | - |
| 8 | Nova Prata do Iguaçu | 10.552 | 2 | 0 | 0 | 0 | 0 | 0 | 0 | 0 | 1 | 1 | - |
| 8 | Pinhal de São Bento | 2.725 | 2 | 0 | 0 | 0 | 0 | 0 | 0 | 0 | 2 | 0 | - |
| 8 | Planalto | 13.528 | 7 | 1 | 0 | 0 | 1 | 0 | 0 | 0 | 3 | 3 | - |
| 8 | Realeza | 16.894 | 34 | 5 | 0 | 0 | 5 | 0 | 3 | 0 | 12 | 17 | 17,76 |
| 8 | Renascença | 6.818 | 1 | 0 | 0 | 0 | 0 | 0 | 0 | 0 | 0 | 1 | - |
| 8 | Salto do Lontra | 14.695 | 22 | 6 | 1 | 0 | 7 | 0 | 3 | 0 | 9 | 6 | 20,42 |
| 8 | Santa Izabel do Oeste | 14.521 | 19 | 8 | 0 | 0 | 8 | 0 | 7 | 1 | 6 | 5 | 48,21 |
| 8 | Santo Antônio Sudoeste | 20.069 | 19 | 4 | 0 | 0 | 4 | 0 | 0 | 2 | 10 | 5 | - |
| 8 | São Jorge D'Oeste | 9.074 | 4 | 1 | 0 | 0 | 1 | 0 | 1 | 0 | 0 | 3 | 11,02 |
| 8 | Verê | 7.342 | 11 | 0 | 0 | 0 | 0 | 0 | 0 | 0 | 10 | 1 | - |
| 9 | Foz do Iguaçu | 258.823 | 5.575 | 697 | 50 | 5 | 752 | 1 | 732 | 21 | 2313 | 2.510 | 282,82 |
| 9 | Itaipulândia | 10.961 | 37 | 3 | 0 | 0 | 3 | 0 | 2 | 1 | 110 | -76 | 18,25 |
| 9 | Matelândia | 17.775 | 44 | 2 | 0 | 0 | 2 | 0 | 2 | 0 | 29 | 13 | 11,25 |
| 9 | Medianeira | 45.812 | 180 | 46 | 2 | 0 | 48 | 1 | 47 | 1 | 83 | 49 | 102,59 |
| 9 | Missal | 10.700 | 24 | 5 | 0 | 0 | 5 | 0 | 5 | 0 | 15 | 4 | 46,73 |
| 9 | Ramilândia | 4.426 | 1 | 0 | 0 | 0 | 0 | 0 | 0 | 0 | 0 | 1 | - |
| 9 | Santa Terezinha Itaipu | 23.224 | 51 | 13 | 0 | 0 | 13 | 0 | 11 | 1 | 6 | 32 | 47,36 |
| 9 | São Miguel do Iguaçu | 27.325 | 127 | 36 | 2 | 0 | 38 | 0 | 38 | 0 | 52 | 37 | 139,07 |
| 9 | Serranópolis do Iguaçu | 4.513 | 22 | 3 | 0 | 0 | 3 | 0 | 1 | 2 | 17 | 2 | 22,16 |
| 10 | Anahy | 2.816 | 32 | 6 | 0 | 0 | 6 | 0 | 4 | 1 | 15 | 11 | 142,05 |
| 10 | Boa Vista da Aparecida | 7.643 | 21 | 1 | 0 | 0 | 1 | 0 | 0 | 0 | 20 | 0 | - |
| 10 | Braganey | 5.473 | 175 | 148 | 0 | 0 | 148 | 0 | 147 | 0 | 7 | 20 | 2.685,91 |
| 10 | Cafelândia | 17.775 | 94 | 25 | 0 | 0 | 25 | 0 | 12 | 2 | 31 | 38 | 67,51 |
| 10 | Campo Bonito | 3.905 | 9 | 0 | 0 | 0 | 0 | 0 | 0 | 0 | 3 | 6 | - |
| 10 | Cap. Leônidas Marques | 15.724 | 37 | 5 | 0 | 0 | 5 | 0 | 3 | 0 | 5 | 27 | 19,08 |
| 10 | Cascavel | 324.476 | 894 | 100 | 6 | 0 | 106 | 0 | 86 | 4 | 426 | 362 | 26,50 |
| 10 | Catanduvas | 10.213 | 8 | 0 | 0 | 0 | 0 | 0 | 0 | 0 | 5 | 3 | - |
| 10 | Céu Azul | 11.709 | 29 | 5 | 0 | 0 | 5 | 0 | 0 | 2 | 15 | 9 | - |
| 10 | Corbélia | 17.024 | 115 | 24 | 0 | 0 | 24 | 0 | 22 | 1 | 39 | 52 | 129,23 |
| 10 | Formosa do Oeste | 6.700 | 25 | 8 | 0 | 0 | 8 | 0 | 7 | 0 | 14 | 3 | 104,48 |
| 10 | Guaraniaçu | 12.733 | 13 | 0 | 0 | 0 | 0 | 0 | 0 | 0 | 8 | 5 | - |

| RS | MUNICÍPIOS | POP | Notificados | CASOS CONFIRMADOS | | | | Óbitos | LPI | | Descartados | Investigação | INCID* |
|----|-----------------------|--------|-------------|-------------------|-----|----|-------|--------|-------|------------|-------------|--------------|-----------|
| | | | | Dengue | DSA | DG | Total | | Autoc | Importados | | | |
| 10 | Ibema | 6.334 | 5 | 0 | 0 | 0 | 0 | 0 | 0 | 0 | 5 | 0 | - |
| 10 | Iguatu | 2.258 | 11 | 0 | 0 | 0 | 0 | 0 | 0 | 0 | 7 | 4 | - |
| 10 | Iracema do Oeste | 2.325 | 64 | 11 | 0 | 0 | 11 | 0 | 5 | 0 | 6 | 47 | 215,05 |
| 10 | Jesuítas | 8.495 | 255 | 70 | 0 | 1 | 71 | 1 | 52 | 0 | 9 | 175 | 612,12 |
| 10 | Lindoeste | 4.762 | 39 | 7 | 0 | 0 | 7 | 0 | 6 | 0 | 29 | 3 | 126,00 |
| 10 | Nova Aurora | 10.650 | 389 | 201 | 0 | 0 | 201 | 0 | 196 | 0 | 53 | 135 | 1.840,38 |
| 10 | Quedas do Iguaçu | 33.788 | 14 | 4 | 0 | 0 | 4 | 0 | 1 | 1 | 3 | 7 | 2,96 |
| 10 | Santa Lúcia | 3.834 | 5 | 1 | 0 | 0 | 1 | 0 | 0 | 0 | 0 | 4 | - |
| 10 | Santa Tereza do Oeste | 10.182 | 52 | 10 | 0 | 0 | 10 | 0 | 7 | 1 | 23 | 19 | 68,75 |
| 10 | Três Barras do Paraná | 12.043 | 14 | 0 | 0 | 0 | 0 | 0 | 0 | 0 | 12 | 2 | - |
| 10 | Vera Cruz do Oeste | 8.590 | 18 | 2 | 0 | 0 | 2 | 0 | 0 | 0 | 13 | 3 | - |
| 11 | Altamira do Paraná | 2.209 | 19 | 2 | 0 | 0 | 2 | 0 | 0 | 0 | 17 | 0 | - |
| 11 | Araruna | 13.939 | 62 | 13 | 0 | 0 | 13 | 0 | 4 | 1 | 20 | 29 | 28,70 |
| 11 | Barbosa Ferraz | 11.714 | 1.179 | 591 | 0 | 0 | 591 | 0 | 547 | 0 | 485 | 103 | 4.669,63 |
| 11 | Boa Esperança | 4.165 | 4 | 3 | 0 | 0 | 3 | 0 | 2 | 0 | 1 | 0 | 48,02 |
| 11 | Campina da Lagoa | 14.366 | 254 | 52 | 0 | 0 | 52 | 0 | 4 | 0 | 81 | 121 | 27,84 |
| 11 | Campo Mourão | 94.212 | 290 | 54 | 0 | 0 | 54 | 0 | 33 | 0 | 122 | 114 | 35,03 |
| 11 | Corumbataí do Sul | 3.313 | 12 | 2 | 0 | 0 | 2 | 0 | 0 | 0 | 4 | 6 | - |
| 11 | Engenheiro Beltrão | 14.020 | 1.153 | 677 | 0 | 0 | 677 | 0 | 412 | 1 | 462 | 14 | 2.938,66 |
| 11 | Farol | 3.139 | 3 | 0 | 0 | 0 | 0 | 0 | 0 | 0 | 1 | 2 | - |
| 11 | Fênix | 4.777 | 78 | 13 | 0 | 0 | 13 | 0 | 10 | 0 | 20 | 45 | 209,34 |
| 11 | Goioerê | 28.962 | 134 | 10 | 0 | 0 | 10 | 0 | 4 | 0 | 88 | 36 | 13,81 |
| 11 | Iretama | 10.241 | 322 | 143 | 9 | 1 | 153 | 0 | 127 | 0 | 164 | 5 | 1.240,11 |
| 11 | Janiópolis | 5.400 | 34 | 2 | 0 | 0 | 2 | 0 | 0 | 0 | 8 | 24 | - |
| 11 | Juranda | 7.391 | 923 | 444 | 1 | 0 | 445 | 0 | 189 | 0 | 482 | -4 | 2.557,16 |
| 11 | Luiziana | 7.285 | 22 | 1 | 0 | 0 | 1 | 0 | 0 | 0 | 18 | 3 | - |
| 11 | Mamborê | 13.252 | 58 | 3 | 1 | 0 | 4 | 0 | 1 | 0 | 35 | 19 | 7,55 |
| 11 | Moreira Sales | 12.201 | 33 | 4 | 0 | 0 | 4 | 0 | 1 | 1 | 21 | 8 | 8,20 |
| 11 | Nova Cantu | 5.550 | 875 | 578 | 9 | 2 | 589 | 3 | 407 | 0 | 289 | -3 | 7.333,33 |
| 11 | Peabiru | 13.985 | 669 | 270 | 1 | 0 | 271 | 1 | 253 | 0 | 131 | 267 | 1.809,08 |
| 11 | Quarto Centenário | 4.560 | 2 | 0 | 0 | 0 | 0 | 0 | 0 | 0 | 2 | 0 | - |
| 11 | Quinta do Sol | 4.640 | 1.174 | 657 | 13 | 1 | 671 | 0 | 659 | 0 | 455 | 48 | 14.202,59 |
| 11 | Rancho Alegre D'Oeste | 2.682 | 8 | 3 | 0 | 0 | 3 | 0 | 2 | 0 | 3 | 2 | 74,57 |
| 11 | Roncador | 10.058 | 73 | 16 | 0 | 0 | 16 | 0 | 7 | 0 | 55 | 2 | 69,60 |
| 11 | Terra Boa | 16.984 | 393 | 11 | 0 | 0 | 11 | 0 | 2 | 0 | 16 | 366 | 11,78 |
| 11 | Ubiratã | 21.119 | 316 | 72 | 0 | 0 | 72 | 0 | 10 | 2 | 138 | 106 | 47,35 |
| 12 | Alto Paraíso | 2.799 | 37 | 16 | 0 | 0 | 16 | 0 | 9 | 0 | 10 | 11 | 321,54 |
| 12 | Alto Piquiri | 9.896 | 79 | 33 | 4 | 0 | 37 | 0 | 35 | 0 | 40 | 2 | 353,68 |
| 12 | Altônia | 21.933 | 395 | 98 | 1 | 0 | 99 | 0 | 90 | 0 | 62 | 234 | 410,34 |
| 12 | Brasilândia do Sul | 2.719 | 26 | 9 | 0 | 0 | 9 | 0 | 8 | 0 | 2 | 15 | 294,23 |
| 12 | Cafezal do Sul | 4.080 | 36 | 20 | 1 | 0 | 21 | 0 | 17 | 0 | 3 | 12 | 416,67 |
| 12 | Cruzeiro do Oeste | 20.917 | 1.537 | 458 | 0 | 1 | 459 | 0 | 437 | 0 | 60 | 1.018 | 2.089,21 |
| 12 | Douradina | 8.621 | 558 | 390 | 5 | 0 | 395 | 1 | 373 | 2 | 104 | 59 | 4.326,64 |
| 12 | Esperança Nova | 1.732 | 2 | 3 | 0 | 0 | 3 | 0 | 0 | 2 | 0 | -1 | - |
| 12 | Francisco Alves | 6.101 | 16 | 1 | 1 | 0 | 2 | 0 | 1 | 0 | 1 | 13 | 16,39 |
| 12 | Icaraíma | 8.025 | 119 | 6 | 0 | 0 | 6 | 0 | 6 | 0 | 13 | 100 | 74,77 |
| 12 | Iporã | 14.073 | 38 | 5 | 0 | 0 | 5 | 0 | 5 | 0 | 1 | 32 | 35,53 |
| 12 | Ivaté | 8.128 | 78 | 32 | 0 | 0 | 32 | 0 | 15 | 0 | 9 | 37 | 184,55 |
| 12 | Maria Helena | 5.720 | 43 | 15 | 0 | 0 | 15 | 0 | 9 | 2 | 16 | 12 | 157,34 |
| 12 | Mariluz | 10.354 | 19 | 3 | 0 | 0 | 3 | 0 | 2 | 0 | 2 | 14 | 19,32 |
| 12 | Nova Olímpia | 5.785 | 52 | 24 | 1 | 0 | 25 | 0 | 18 | 4 | 4 | 23 | 311,15 |
| 12 | Perobal | 6.092 | 167 | 28 | 0 | 0 | 28 | 0 | 23 | 1 | 101 | 38 | 377,54 |

| RS | MUNICÍPIOS | POP | Notificados | CASOS CONFIRMADOS | | | | Óbitos | LPI | | Descartados | Investigação | INCID* |
|----|--------------------------|---------|-------------|-------------------|-----|----|-------|--------|-------|------------|-------------|--------------|-----------|
| | | | | Dengue | DSA | DG | Total | | Autoc | Importados | | | |
| 12 | Pérola | 11.144 | 55 | 33 | 0 | 0 | 33 | 0 | 6 | 4 | 9 | 13 | 53,84 |
| 12 | São Jorge do Patrocínio | 5.698 | 21 | 12 | 0 | 0 | 12 | 0 | 1 | 2 | 3 | 6 | 17,55 |
| 12 | Tapira | 5.584 | 26 | 1 | 0 | 0 | 1 | 0 | 0 | 0 | 10 | 15 | - |
| 12 | Umuarama | 110.590 | 882 | 339 | 4 | 0 | 343 | 0 | 323 | 2 | 413 | 126 | 292,07 |
| 12 | Xambê | 5.728 | 63 | 26 | 0 | 0 | 26 | 1 | 24 | 1 | 5 | 32 | 418,99 |
| 13 | Cianorte | 81.393 | 647 | 267 | 0 | 1 | 268 | 0 | 246 | 0 | 375 | 4 | 302,24 |
| 13 | Cidade Gaúcha | 12.503 | 16 | 5 | 0 | 0 | 5 | 0 | 2 | 0 | 0 | 11 | 16,00 |
| 13 | Guaporema | 2.246 | 8 | 5 | 1 | 0 | 6 | 0 | 1 | 1 | 3 | -1 | 44,52 |
| 13 | Indianópolis | 4.449 | 18 | 17 | 0 | 0 | 17 | 0 | 17 | 0 | 1 | 0 | 382,11 |
| 13 | Japurá | 9.349 | 9 | 2 | 0 | 0 | 2 | 0 | 1 | 0 | 1 | 6 | 10,70 |
| 13 | Jussara | 6.983 | 66 | 8 | 0 | 0 | 8 | 0 | 5 | 0 | 31 | 27 | 71,60 |
| 13 | Rondon | 9.534 | 45 | 4 | 0 | 0 | 4 | 1 | 3 | 1 | 8 | 33 | 31,47 |
| 13 | São Manoel do Paraná | 2.158 | 6 | 3 | 0 | 0 | 3 | 0 | 2 | 0 | 3 | 0 | 92,68 |
| 13 | Tapejara | 16.062 | 60 | 32 | 0 | 0 | 32 | 0 | 26 | 1 | 21 | 7 | 161,87 |
| 13 | Tuneiras do Oeste | 8.599 | 25 | 7 | 0 | 0 | 7 | 0 | 5 | 0 | 10 | 8 | 58,15 |
| 14 | Alto Paraná | 14.679 | 908 | 628 | 1 | 0 | 629 | 2 | 610 | 0 | 267 | 12 | 4.155,60 |
| 14 | Amaporã | 6.181 | 87 | 35 | 0 | 0 | 35 | 0 | 32 | 1 | 19 | 33 | 517,72 |
| 14 | Cruzeiro do Sul | 4.489 | 248 | 34 | 0 | 0 | 34 | 0 | 28 | 2 | 11 | 203 | 623,75 |
| 14 | Diamante do Norte | 5.146 | 240 | 102 | 0 | 0 | 102 | 0 | 99 | 0 | 7 | 131 | 1.923,82 |
| 14 | Guairaçá | 6.553 | 299 | 84 | 0 | 0 | 84 | 0 | 43 | 0 | 38 | 177 | 656,19 |
| 14 | Inajá | 3.103 | 729 | 643 | 0 | 0 | 643 | 0 | 85 | 0 | 46 | 40 | 2.739,28 |
| 14 | Itaúna do Sul | 2.951 | 106 | 16 | 0 | 0 | 16 | 0 | 16 | 0 | 33 | 57 | 542,19 |
| 14 | Jardim Olinda | 1.343 | 17 | 13 | 0 | 0 | 13 | 0 | 10 | 3 | 4 | 0 | 744,60 |
| 14 | Loanda | 22.927 | 546 | 158 | 0 | 0 | 158 | 0 | 141 | 1 | 291 | 97 | 615,00 |
| 14 | Marilena | 7.067 | 77 | 14 | 0 | 0 | 14 | 0 | 6 | 2 | 24 | 39 | 84,90 |
| 14 | Mirador | 2.231 | 61 | 41 | 0 | 0 | 41 | 0 | 27 | 0 | 12 | 8 | 1.210,22 |
| 14 | Nova Aliança do Ivaí | 1.534 | 61 | 30 | 0 | 0 | 30 | 0 | 27 | 1 | 9 | 22 | 1.760,10 |
| 14 | Nova Londrina | 13.225 | 248 | 78 | 0 | 0 | 78 | 0 | 75 | 0 | 45 | 125 | 567,11 |
| 14 | Paraíso do Norte | 13.631 | 262 | 220 | 0 | 0 | 220 | 0 | 214 | 0 | 41 | 1 | 1.569,95 |
| 14 | Paranapoema | 3.164 | 230 | 84 | 1 | 0 | 85 | 0 | 80 | 1 | 35 | 110 | 2.528,45 |
| 14 | Paranavaí | 87.813 | 4.833 | 3.186 | 4 | 0 | 3.190 | 0 | 3.062 | 0 | 849 | 794 | 3.486,96 |
| 14 | Planaltina do Paraná | 4.254 | 108 | 46 | 0 | 0 | 46 | 0 | 32 | 2 | 25 | 37 | 752,23 |
| 14 | Porto Rico | 2.561 | 77 | 41 | 1 | 0 | 42 | 0 | 41 | 7 | 17 | 18 | 1.600,94 |
| 14 | Querência do Norte | 12.180 | 290 | 102 | 0 | 0 | 102 | 0 | 95 | 0 | 46 | 142 | 779,97 |
| 14 | Santa Cruz Monte Castelo | 7.849 | 88 | 22 | 0 | 0 | 22 | 0 | 5 | 0 | 28 | 38 | 63,70 |
| 14 | Santa Isabel do Ivaí | 8.603 | 1.782 | 1.543 | 66 | 1 | 1.610 | 0 | 1.229 | 1 | 175 | -3 | 14.285,71 |
| 14 | Santa Mônica | 3.944 | 125 | 35 | 1 | 0 | 36 | 1 | 10 | 0 | 6 | 83 | 253,55 |
| 14 | Santo Antônio do Caiuá | 2.656 | 198 | 113 | 2 | 0 | 115 | 0 | 112 | 0 | 14 | 69 | 4.216,87 |
| 14 | São Carlos do Ivaí | 6.834 | 53 | 33 | 0 | 0 | 33 | 0 | 32 | 0 | 15 | 5 | 468,25 |
| 14 | São João do Caiuá | 5.874 | 258 | 169 | 5 | 0 | 174 | 0 | 161 | 0 | 41 | 43 | 2.740,89 |
| 14 | São Pedro do Paraná | 2.338 | 46 | 48 | 0 | 0 | 48 | 0 | 39 | 0 | 8 | -10 | 1.668,09 |
| 14 | Tamboara | 5.080 | 257 | 200 | 0 | 0 | 200 | 0 | 147 | 0 | 25 | 32 | 2.893,70 |
| 14 | Terra Rica | 16.652 | 423 | 88 | 2 | 1 | 91 | 1 | 90 | 0 | 26 | 306 | 540,48 |
| 15 | Ângulo | 2.927 | 158 | 136 | 1 | 0 | 137 | 0 | 133 | 0 | 27 | -6 | 4.543,90 |
| 15 | Astorga | 26.011 | 71 | 24 | 0 | 0 | 24 | 0 | 19 | 1 | 17 | 30 | 73,05 |
| 15 | Atalaia | 3.902 | 174 | 47 | 0 | 0 | 47 | 0 | 46 | 0 | 21 | 106 | 1.178,88 |
| 15 | Colorado | 23.879 | 1.909 | 1.474 | 7 | 1 | 1.482 | 1 | 1.265 | 5 | 312 | 115 | 5.297,54 |
| 15 | Doutor Camargo | 5.976 | 66 | 68 | 0 | 0 | 68 | 0 | 65 | 0 | 5 | -7 | 1.087,68 |
| 15 | Floraí | 4.953 | 642 | 447 | 1 | 0 | 448 | 0 | 444 | 0 | 81 | 113 | 8.964,26 |
| 15 | Floresta | 6.695 | 138 | 12 | 2 | 0 | 14 | 0 | 8 | 1 | 27 | 97 | 119,49 |
| 15 | Flórida | 2.679 | 60 | 11 | 0 | 0 | 11 | 0 | 9 | 0 | 17 | 32 | 335,95 |

| RS | MUNICÍPIOS | POP | Notificados | CASOS CONFIRMADOS | | | | Óbitos | LPI | | Descartados | Investigação | INCID* |
|----|------------------------|---------|-------------|-------------------|-----|----|-------|--------|-------|------------|-------------|--------------|----------|
| | | | | Dengue | DSA | DG | Total | | Autoc | Importados | | | |
| 15 | Iguaraçu | 4.366 | 41 | 9 | 0 | 0 | 9 | 0 | 7 | 0 | 14 | 18 | 160,33 |
| 15 | Itaguaí | 4.487 | 226 | 148 | 1 | 1 | 150 | 1 | 137 | 0 | 77 | -1 | 3.053,26 |
| 15 | Itambé | 6.107 | 24 | 3 | 0 | 0 | 3 | 0 | 3 | 0 | 8 | 13 | 49,12 |
| 15 | Ivatuba | 3.238 | 135 | 4 | 1 | 0 | 5 | 1 | 4 | 0 | 3 | 127 | 123,53 |
| 15 | Lobato | 4.755 | 14 | 4 | 0 | 0 | 4 | 0 | 2 | 0 | 2 | 8 | 42,06 |
| 15 | Mandaguaçu | 22.531 | 105 | 24 | 0 | 0 | 24 | 0 | 19 | 0 | 11 | 70 | 84,33 |
| 15 | Mandaguari | 34.281 | 32 | 19 | 0 | 0 | 19 | 0 | 19 | 0 | 15 | -2 | 55,42 |
| 15 | Marialva | 35.180 | 182 | 9 | 1 | 0 | 10 | 0 | 6 | 0 | 21 | 151 | 17,06 |
| 15 | Maringá | 417.010 | 4.192 | 1.161 | 12 | 2 | 1.175 | 2 | 1.091 | 3 | 1.798 | 1.219 | 261,62 |
| 15 | Munhoz de Mello | 3.958 | 79 | 29 | 0 | 0 | 29 | 0 | 24 | 0 | 14 | 36 | 606,37 |
| 15 | Nossa Senhora Graças | 4.008 | 350 | 153 | 0 | 0 | 153 | 0 | 145 | 0 | 63 | 134 | 3.617,76 |
| 15 | Nova Esperança | 27.821 | 759 | 79 | 1 | 0 | 80 | 0 | 78 | 1 | 56 | 623 | 280,36 |
| 15 | Ourizona | 3.430 | 53 | 20 | 0 | 0 | 20 | 0 | 19 | 0 | 5 | 28 | 553,94 |
| 15 | Paiçandu | 40.777 | 287 | 74 | 1 | 0 | 75 | 1 | 57 | 0 | 34 | 178 | 139,78 |
| 15 | Paranacity | 11.361 | 951 | 280 | 5 | 0 | 285 | 0 | 266 | 0 | 136 | 530 | 2.341,34 |
| 15 | Presid. Castelo Branco | 5.260 | 258 | 78 | 0 | 0 | 78 | 0 | 64 | 0 | 30 | 150 | 1.216,73 |
| 15 | Santa Fé | 11.885 | 427 | 125 | 4 | 1 | 130 | 0 | 128 | 0 | 62 | 235 | 1.076,99 |
| 15 | Santa Inês | 1.624 | 202 | 111 | 0 | 1 | 112 | 0 | 104 | 0 | 9 | 81 | 6.403,94 |
| 15 | Santo Inácio | 5.431 | 198 | 25 | 0 | 0 | 25 | 0 | 23 | 0 | 76 | 97 | 423,49 |
| 15 | São Jorge do Ivaí | 5.559 | 110 | 21 | 0 | 0 | 21 | 0 | 18 | 0 | 32 | 57 | 323,80 |
| 15 | Sarandi | 95.543 | 1.837 | 192 | 1 | 0 | 193 | 1 | 178 | 0 | 245 | 1.399 | 186,30 |
| 15 | Uniflor | 2.595 | 219 | 114 | 0 | 0 | 114 | 0 | 110 | 0 | 42 | 63 | 4.238,92 |
| 16 | Apucarana | 133.726 | 175 | 25 | 0 | 0 | 25 | 0 | 14 | 2 | 104 | 46 | 10,47 |
| 16 | Arapongas | 121.198 | 220 | 31 | 0 | 0 | 31 | 0 | 12 | 5 | 126 | 63 | 9,90 |
| 16 | Bom Sucesso | 6.995 | 9 | 0 | 0 | 0 | 0 | 0 | 0 | 0 | 7 | 2 | - |
| 16 | Borrazópolis | 6.749 | 6 | 1 | 0 | 0 | 1 | 0 | 0 | 0 | 1 | 4 | - |
| 16 | Califórnia | 8.533 | 16 | 1 | 0 | 0 | 1 | 0 | 0 | 0 | 12 | 3 | - |
| 16 | Cambira | 7.813 | 3 | 0 | 0 | 0 | 0 | 0 | 0 | 0 | 3 | 0 | - |
| 16 | Faxinal | 17.185 | 36 | 1 | 0 | 0 | 1 | 0 | 0 | 0 | 21 | 14 | - |
| 16 | Grandes Rios | 5.742 | 6 | 0 | 0 | 0 | 0 | 0 | 0 | 0 | 0 | 6 | - |
| 16 | Jandaia do Sul | 21.122 | 108 | 8 | 0 | 0 | 8 | 0 | 5 | 1 | 62 | 38 | 23,67 |
| 16 | Marilândia do Sul | 8.858 | 21 | 1 | 0 | 0 | 1 | 0 | 0 | 0 | 12 | 8 | - |
| 16 | Marumbi | 4.681 | 21 | 4 | 2 | 0 | 6 | 0 | 4 | 0 | 2 | 13 | 85,45 |
| 16 | Mauá da Serra | 10.397 | 11 | 4 | 0 | 0 | 4 | 0 | 1 | 2 | 4 | 3 | 9,62 |
| 16 | Novo Itacolomi | 2.848 | 9 | 0 | 0 | 0 | 0 | 0 | 0 | 0 | 6 | 3 | - |
| 16 | Rio Bom | 3.225 | 6 | 1 | 0 | 0 | 1 | 0 | 0 | 0 | 3 | 2 | - |
| 16 | Sabáudia | 6.760 | 5 | 1 | 0 | 0 | 1 | 0 | 0 | 0 | 3 | 1 | - |
| 16 | São Pedro do Ivaí | 10.915 | 74 | 20 | 0 | 0 | 20 | 0 | 18 | 0 | 12 | 42 | 164,91 |
| 17 | Alvorada do Sul | 11.306 | 232 | 22 | 0 | 0 | 22 | 0 | 12 | 0 | 4 | 206 | 106,14 |
| 17 | Assaí | 15.289 | 157 | 6 | 1 | 0 | 7 | 0 | 7 | 0 | 123 | 27 | 45,78 |
| 17 | Bela Vista do Paraíso | 15.395 | 217 | 44 | 5 | 1 | 50 | 0 | 18 | 0 | 41 | 126 | 116,92 |
| 17 | Cafeara | 2.914 | 4 | 0 | 0 | 0 | 0 | 0 | 0 | 0 | 0 | 4 | - |
| 17 | Cambé | 105.704 | 993 | 54 | 8 | 1 | 63 | 0 | 57 | 0 | 480 | 450 | 53,92 |
| 17 | Centenário do Sul | 10.891 | 378 | 46 | 2 | 0 | 48 | 0 | 21 | 0 | 34 | 296 | 192,82 |
| 17 | Florestópolis | 10.646 | 898 | 565 | 10 | 3 | 578 | 1 | 319 | 0 | 160 | 160 | 2.996,43 |
| 17 | Guaraci | 5.473 | 280 | 4 | 1 | 0 | 5 | 0 | 3 | 0 | 13 | 262 | 54,81 |
| 17 | Ibiporã | 53.970 | 2.054 | 173 | 30 | 1 | 204 | 0 | 203 | 0 | 460 | 1.390 | 376,13 |
| 17 | Jaguapitã | 13.494 | 183 | 9 | 0 | 0 | 9 | 0 | 0 | 0 | 27 | 147 | - |
| 17 | Jataizinho | 12.536 | 194 | 28 | 0 | 0 | 28 | 0 | 17 | 0 | 96 | 70 | 135,61 |
| 17 | Londrina | 563.943 | 8.932 | 799 | 37 | 1 | 837 | 0 | 797 | 0 | 2.760 | 5.335 | 141,33 |
| 17 | Lupionópolis | 4.894 | 202 | 56 | 0 | 0 | 56 | 0 | 53 | 0 | 57 | 89 | 1.082,96 |
| 17 | Miraselva | 1.816 | 94 | 10 | 0 | 0 | 10 | 0 | 3 | 0 | 26 | 58 | 165,20 |
| 17 | Pitangueiras | 3.185 | 20 | 2 | 0 | 0 | 2 | 0 | 1 | 0 | 8 | 10 | 31,40 |

| RS | MUNICÍPIOS | POP | Notificados | CASOS CONFIRMADOS | | | | Óbitos | LPI | | Descartados | Investigação | INCID* |
|----|--------------------------|--------|-------------|-------------------|-----|----|-------|--------|-------|------------|-------------|--------------|----------|
| | | | | Dengue | DSA | DG | Total | | Autoc | Importados | | | |
| 17 | Porecatu | 13.084 | 596 | 67 | 2 | 1 | 70 | 0 | 68 | 0 | 146 | 380 | 519,72 |
| 17 | Prado Ferreira | 3.726 | 2 | 0 | 0 | 0 | 0 | 0 | 0 | 0 | 0 | 2 | - |
| 17 | Primeiro de Maio | 11.114 | 154 | 8 | 0 | 0 | 8 | 0 | 7 | 0 | 28 | 118 | 62,98 |
| 17 | Rolândia | 65.757 | 412 | 51 | 1 | 0 | 52 | 0 | 20 | 0 | 165 | 195 | 30,42 |
| 17 | Sertanópolis | 16.323 | 163 | 8 | 0 | 0 | 8 | 0 | 4 | 0 | 27 | 128 | 24,51 |
| 17 | Tamarana | 14.548 | 87 | 11 | 0 | 0 | 11 | 0 | 5 | 0 | 14 | 62 | 34,37 |
| 18 | Abatiá | 7.507 | 20 | 4 | 0 | 0 | 4 | 0 | 2 | 1 | 13 | 3 | 26,64 |
| 18 | Andirá | 20.139 | 143 | 36 | 0 | 0 | 36 | 0 | 34 | 0 | 18 | 89 | 168,83 |
| 18 | Bandeirantes | 31.526 | 1.547 | 593 | 0 | 0 | 593 | 0 | 592 | 0 | 169 | 785 | 1.877,82 |
| 18 | Congoninhas | 8.777 | 13 | 1 | 0 | 0 | 1 | 0 | 0 | 0 | 4 | 8 | - |
| 18 | Cornélio Procópio | 47.847 | 166 | 32 | 0 | 1 | 33 | 0 | 26 | 1 | 96 | 37 | 54,34 |
| 18 | Itambaracá | 6.616 | 49 | 6 | 0 | 0 | 6 | 0 | 6 | 0 | 17 | 26 | 90,69 |
| 18 | Leópolis | 3.984 | 27 | 12 | 0 | 0 | 12 | 0 | 11 | 0 | 12 | 3 | 276,10 |
| 18 | Nova América da Colina | 3.456 | 16 | 2 | 0 | 0 | 2 | 0 | 2 | 0 | 4 | 10 | 57,87 |
| 18 | Nova Fátima | 8.170 | 56 | 16 | 0 | 0 | 16 | 0 | 13 | 1 | 35 | 5 | 159,12 |
| 18 | Nova Santa Bárbara | 4.220 | 23 | 7 | 0 | 0 | 7 | 0 | 7 | 0 | 7 | 9 | 165,88 |
| 18 | Rancho Alegre | 3.832 | 42 | 4 | 0 | 0 | 4 | 0 | 4 | 0 | 19 | 19 | 104,38 |
| 18 | Ribeirão do Pinhal | 13.112 | 2 | 1 | 0 | 0 | 1 | 0 | 0 | 0 | 0 | 1 | - |
| 18 | Santa Amélia | 3.385 | 3 | 3 | 0 | 0 | 3 | 0 | 3 | 0 | 0 | 0 | 88,63 |
| 18 | Santa Cecília do Pavão | 3.376 | 29 | 1 | 0 | 0 | 1 | 0 | 0 | 1 | 12 | 16 | - |
| 18 | Santa Mariana | 11.829 | 19 | 5 | 0 | 0 | 5 | 0 | 4 | 0 | 4 | 10 | 33,82 |
| 18 | Santo Antônio Paraíso | 2.144 | 8 | 1 | 0 | 0 | 1 | 0 | 1 | 0 | 7 | 0 | 46,64 |
| 18 | São Jerônimo da Serra | 11.213 | 2 | 0 | 0 | 0 | 0 | 0 | 0 | 0 | 2 | 0 | - |
| 18 | São Sebastião Amoreira | 8.847 | 38 | 5 | 0 | 0 | 5 | 0 | 2 | 0 | 9 | 24 | 22,61 |
| 18 | Sapopema | 6.751 | 1 | 0 | 0 | 0 | 0 | 0 | 0 | 0 | 1 | 0 | - |
| 18 | Sertaneja | 5.355 | 385 | 239 | 9 | 2 | 250 | 1 | 242 | 0 | 134 | 1 | 4.519,14 |
| 18 | Uraí | 11.356 | 140 | 41 | 0 | 0 | 41 | 0 | 41 | 0 | 46 | 53 | 361,04 |
| 19 | Barra do Jacaré | 2.781 | 23 | 4 | 0 | 0 | 4 | 0 | 1 | 0 | 10 | 9 | 35,96 |
| 19 | Cambará | 25.252 | 47 | 7 | 0 | 0 | 7 | 0 | 2 | 2 | 39 | 1 | 7,92 |
| 19 | Carlópolis | 14.283 | 14 | 0 | 0 | 0 | 0 | 0 | 0 | 0 | 11 | 3 | - |
| 19 | Figueira | 7.845 | 30 | 10 | 0 | 0 | 10 | 0 | 9 | 0 | 3 | 17 | 114,72 |
| 19 | Ibaiti | 31.142 | 2 | 0 | 0 | 0 | 0 | 0 | 0 | 0 | 0 | 2 | - |
| 19 | Jacarezinho | 39.435 | 1.305 | 475 | 30 | 0 | 505 | 0 | 487 | 0 | 200 | 600 | 1.234,94 |
| 19 | Joaquim Távora | 11.803 | 6 | 2 | 0 | 0 | 2 | 0 | 0 | 0 | 4 | 0 | - |
| 19 | Quatiguá | 7.420 | 10 | 0 | 0 | 0 | 0 | 0 | 0 | 0 | 5 | 5 | - |
| 19 | Ribeirão Claro | 10.693 | 6 | 0 | 0 | 0 | 0 | 0 | 0 | 0 | 4 | 2 | - |
| 19 | Santo Antônio da Platina | 45.728 | 165 | 17 | 0 | 0 | 17 | 0 | 16 | 0 | 51 | 97 | 34,99 |
| 19 | Siqueira Campos | 20.778 | 8 | 0 | 0 | 0 | 0 | 0 | 0 | 0 | 7 | 1 | - |
| 19 | Tomazina | 8.032 | 19 | 2 | 0 | 0 | 2 | 0 | 1 | 0 | 17 | 0 | 12,45 |
| 19 | Wenceslau Braz | 19.444 | 6 | 2 | 0 | 0 | 2 | 0 | 0 | 0 | 4 | 0 | - |
| 20 | Assis Chateaubriand | 33.397 | 258 | 47 | 0 | 0 | 47 | 0 | 45 | 1 | 54 | 157 | 134,74 |
| 20 | Diamante D'Oeste | 5.239 | 16 | 1 | 0 | 0 | 1 | 0 | 0 | 1 | 8 | 7 | - |
| 20 | Entre Rios do Oeste | 4.481 | 4 | 0 | 0 | 0 | 0 | 0 | 0 | 0 | 4 | 0 | - |
| 20 | Guaíra | 32.923 | 1.257 | 1.074 | 2 | 0 | 1.076 | 0 | 1.059 | 0 | 155 | 26 | 3.216,60 |
| 20 | Mal Cândido Rondon | 52.379 | 140 | 83 | 0 | 0 | 83 | 0 | 72 | 5 | 49 | 8 | 137,46 |
| 20 | Maripá | 5.624 | 70 | 10 | 2 | 0 | 12 | 0 | 8 | 0 | 0 | 58 | 142,25 |
| 20 | Mercedes | 5.493 | 20 | 2 | 0 | 0 | 2 | 0 | 1 | 0 | 4 | 14 | 18,20 |
| 20 | Nova Santa Rosa | 8.171 | 15 | 1 | 0 | 0 | 1 | 0 | 0 | 0 | 10 | 4 | - |
| 20 | Ouro Verde do Oeste | 5.975 | 74 | 33 | 0 | 0 | 33 | 0 | 33 | 0 | 12 | 29 | 552,30 |
| 20 | Palotina | 31.564 | 210 | 46 | 4 | 0 | 50 | 0 | 42 | 2 | 74 | 86 | 133,06 |

| RS | MUNICÍPIOS | POP | Notificados | CASOS CONFIRMADOS | | | | Óbitos | LPI | | Descartados | Investigação | INCID* |
|--------------|---------------------|-------------------|--------------|-------------------|------------|-----------|---------------|-----------|--------------|------------|--------------|---------------|---------------|
| | | | | Dengue | DSA | DG | Total | | Autoc | Importados | | | |
| 20 | Pato Bragado | 5.535 | 27 | 8 | 0 | 0 | 8 | 0 | 3 | 2 | 0 | 19 | 54,20 |
| 20 | Quatro Pontes | 4.000 | 247 | 224 | 1 | 0 | 225 | 0 | 212 | 0 | 24 | -2 | 5,30- |
| 20 | Santa Helena | 26.206 | 123 | 9 | 0 | 0 | 9 | 0 | 7 | 2 | 26 | 88 | 26,71 |
| 20 | São José Palmeiras | 3.682 | 3 | 0 | 0 | 0 | 0 | 0 | 0 | 0 | 1 | 2 | - |
| 20 | São Pedro do Iguaçu | 5.976 | 2 | 2 | 0 | 0 | 2 | 0 | 1 | 0 | 0 | 0 | 16,73 |
| 20 | Terra Roxa | 17.439 | 133 | 15 | 0 | 0 | 15 | 0 | 14 | 1 | 26 | 92 | 80,28 |
| 20 | Toledo | 138.572 | 154 | 44 | 0 | 0 | 44 | 0 | 32 | 4 | 51 | 59 | 23,09 |
| 20 | Tupãssi | 8.128 | 86 | 44 | 0 | 0 | 44 | 0 | 43 | 0 | 13 | 29 | 529,04 |
| 21 | Telêmaco Borba | 78.135 | 2 | 0 | 0 | 0 | 0 | 0 | 0 | 0 | 0 | 2 | - |
| 22 | Arapuã | 3.128 | 8 | 7 | 0 | 0 | 7 | 0 | 4 | 0 | 2 | -1 | 127,88 |
| 22 | Ariranha do Ivaí | 2.151 | 6 | 1 | 0 | 0 | 1 | 0 | 0 | 0 | 5 | 0 | - |
| 22 | Cândido de Abreu | 15.233 | 3 | 0 | 0 | 0 | 0 | 0 | 0 | 0 | 2 | 1 | - |
| 22 | Cruzmaltina | 2.980 | 3 | 0 | 0 | 0 | 0 | 0 | 0 | 0 | 1 | 2 | - |
| 22 | Godoy Moreira | 2.996 | 141 | 101 | 0 | 0 | 101 | 0 | 78 | 1 | 16 | 24 | 2.603,47 |
| 22 | Ivaiporã | 32.035 | 1.104 | 936 | 11 | 0 | 947 | 0 | 823 | 0 | 117 | 40 | 2.569,07 |
| 22 | Jardim Alegre | 11.465 | 199 | 112 | 1 | 0 | 113 | 0 | 101 | 0 | 24 | 62 | 880,94 |
| 22 | Lidianópolis | 3.391 | 12 | 4 | 0 | 0 | 4 | 0 | 0 | 0 | 2 | 6 | - |
| 22 | Lunardelli | 4.845 | 69 | 13 | 0 | 0 | 13 | 0 | 4 | 0 | 7 | 49 | 82,56 |
| 22 | Manoel Ribas | 13.494 | 17 | 0 | 0 | 0 | 0 | 0 | 0 | 0 | 8 | 9 | - |
| 22 | Nova Tebas | 5.856 | 10 | 4 | 0 | 0 | 4 | 0 | 0 | 0 | 5 | 1 | - |
| 22 | Rio Branco do Ivaí | 4.083 | 2 | 0 | 0 | 0 | 0 | 0 | 0 | 0 | 2 | 0 | - |
| 22 | Rosário do Ivaí | 4.886 | 3 | 2 | 0 | 0 | 2 | 0 | 0 | 0 | 1 | 0 | - |
| 22 | São João do Ivaí | 10.386 | 53 | 7 | 0 | 0 | 7 | 0 | 4 | 0 | 14 | 32 | 38,51 |
| Total | | 11.348.937 | 76285 | 26261 | 398 | 33 | 26.692 | 23 | 22600 | 185 | 21683 | 27.910 | 199,14 |

Fonte: Coordenadoria de Vigilância Ambiental /SESA

Notas:

*Dados considerados até 17/02/2020.

- Dados populacionais resultados do CENSO 2010 – IBGE estimativa para TCU 2018.

Alguns municípios apresentaram correção de informações.

- Todos os dados deste Informe são provisórios e podem ser alterados no sistema de notificação pelas Regionais de Saúde e Secretarias Municipais de Saúde. Essas alterações podem ocasionar diferença nos números de uma semana epidemiológica para outra;

- Os municípios que não tiveram notificações foram excluídos desta planilha.

- As notificações são referentes ao município da notificação e não da residência do paciente.

Legenda:

LPI- Local Provável de Infecção.

SITUAÇÃO DA CHIKUNGUNYA e ZIKA VÍRUS NO PARANÁ

TABELA 4 – Número de casos confirmados autóctones, importados, total de confirmados e notificados de CHIKUNGUNYA e ZIKA VÍRUS e incidência (de autóctones) por 100.000 habitantes por município – Paraná – Semana Epidemiológica 31/2019 a 07/2020*

| RS | MUNICÍPIOS | População | CHIKUNGUNYA | | | | | ZIKA VÍRUS | | | | |
|----|------------------------|-----------|-------------|-------|-----|-------|-------|------------|-------|-----|-------|-------|
| | | | NOT | AUTOC | IMP | TOTAL | INCID | NOT | AUTOC | IMP | TOTAL | INCID |
| 1 | Morretes | 16.366 | 1 | 0 | 0 | 0 | - | 0 | 0 | 0 | 0 | - |
| 2 | Araucária | 141.410 | 1 | 0 | 1 | 1 | - | 0 | 0 | 0 | 0 | - |
| 2 | Colombo | 240.840 | 1 | 0 | 0 | 0 | - | 1 | 0 | 0 | 0 | - |
| 2 | Curitiba | 1.917.185 | 17 | 0 | 1 | 1 | - | 7 | 0 | 0 | 0 | - |
| 2 | Fazenda Rio Grande | 98.368 | 1 | 0 | 0 | 0 | - | 0 | 0 | 0 | 0 | - |
| 2 | Piraquara | 111.052 | 1 | 0 | 0 | 0 | - | 0 | 0 | 0 | 0 | - |
| 2 | São José dos Pinhais | 317.476 | 31 | 0 | 0 | 0 | - | 6 | 0 | 0 | 0 | - |
| 3 | Ponta Grossa | 348.043 | 2 | 0 | 0 | 0 | - | 0 | 0 | 0 | 0 | - |
| 5 | Nova Laranjeiras | 11.603 | 0 | 0 | 0 | 0 | - | 1 | 0 | 0 | 0 | - |
| 6 | União da Vitória | 57.111 | 1 | 0 | 0 | 0 | - | 0 | 0 | 0 | 0 | - |
| 8 | Barracão | 10.238 | 2 | 0 | 0 | 0 | - | 0 | 0 | 0 | 0 | - |
| 8 | Salgado Filho | 3.679 | 2 | 0 | 0 | 0 | - | 0 | 0 | 0 | 0 | - |
| 9 | Foz do Iguaçu | 258.823 | 29 | 0 | 1 | 1 | - | 4 | 3 | 0 | 3 | 1,16 |
| 9 | Itaipulândia | 10.961 | 1 | 0 | 0 | 0 | - | 1 | 0 | 0 | 0 | - |
| 9 | Matelândia | 17.775 | 3 | 0 | 0 | 0 | - | 0 | 0 | 0 | 0 | - |
| 9 | Medianeira | 45.812 | 2 | 0 | 0 | 0 | - | 0 | 0 | 0 | 0 | - |
| 9 | Santa Terezinha Itaipu | 23.224 | 0 | 0 | 0 | 0 | - | 1 | 0 | 0 | 0 | - |
| 9 | São Miguel do Iguaçu | 27.325 | 1 | 0 | 0 | 0 | - | 0 | 0 | 0 | 0 | - |
| 10 | Cafelândia | 17.775 | 4 | 0 | 0 | 0 | - | 0 | 0 | 0 | 0 | - |
| 10 | Campo Bonito | 3.905 | 1 | 0 | 0 | 0 | - | 0 | 0 | 0 | 0 | - |
| 10 | Cascavel | 324.476 | 33 | 0 | 0 | 0 | - | 39 | 0 | 0 | 0 | - |
| 10 | Jesuítas | 8.495 | 2 | 0 | 0 | 0 | - | 0 | 0 | 0 | 0 | - |
| 10 | Lindoeste | 4.762 | 1 | 0 | 0 | 0 | - | 0 | 0 | 0 | 0 | - |
| 10 | Nova Aurora | 10.650 | 1 | 0 | 0 | 0 | - | 0 | 0 | 0 | 0 | - |
| 10 | Santa Tereza do Oeste | 10.182 | 2 | 0 | 0 | 0 | - | 1 | 0 | 0 | 0 | - |
| 11 | Altamira do Paraná | 2.209 | 1 | 0 | 0 | 0 | - | 1 | 0 | 0 | 0 | - |
| 11 | Campina da Lagoa | 14.366 | 2 | 0 | 0 | 0 | - | 0 | 0 | 0 | 0 | - |
| 11 | Campo Mourão | 94.212 | 2 | 0 | 0 | 0 | - | 2 | 0 | 0 | 0 | - |
| 11 | Engenheiro Beltrão | 14.020 | 0 | 0 | 0 | 0 | - | 1 | 0 | 0 | 0 | - |
| 11 | Fênix | 4.777 | 1 | 0 | 0 | 0 | - | 0 | 0 | 0 | 0 | - |
| 11 | Goioerê | 28.962 | 1 | 0 | 0 | 0 | - | 1 | 0 | 0 | 0 | - |
| 11 | Janiópolis | 5.400 | 3 | 0 | 0 | 0 | - | 0 | 0 | 0 | 0 | - |
| 11 | Juranda | 7.391 | 1 | 0 | 0 | 0 | - | 0 | 0 | 0 | 0 | - |
| 11 | Ubiratã | 21.119 | 1 | 0 | 0 | 0 | - | 0 | 0 | 0 | 0 | - |
| 12 | Cruzeiro do Oeste | 20.917 | 11 | 0 | 0 | 0 | - | 0 | 0 | 0 | 0 | - |
| 12 | Francisco Alves | 6.101 | 1 | 0 | 0 | 0 | - | 0 | 0 | 0 | 0 | - |
| 12 | Icaraíma | 8.025 | 1 | 0 | 0 | 0 | - | 0 | 0 | 0 | 0 | - |
| 12 | Umuarama | 110.590 | 3 | 0 | 0 | 0 | - | 1 | 0 | 0 | 0 | - |
| 13 | Cidade Gaúcha | 12.503 | 0 | 0 | 0 | 0 | - | 1 | 0 | 0 | 0 | - |
| 14 | Alto Paraná | 14.679 | 3 | 0 | 0 | 0 | - | 1 | 0 | 0 | 0 | - |
| 14 | Diamante do Norte | 5.146 | 1 | 0 | 0 | 0 | - | 0 | 0 | 0 | 0 | - |
| 14 | Inajá | 3.103 | 1 | 0 | 0 | 0 | - | 0 | 0 | 0 | 0 | - |
| 14 | Marilena | 7.067 | 8 | 0 | 0 | 0 | - | 5 | 0 | 0 | 0 | - |
| 14 | Paraíso do Norte | 13.631 | 1 | 0 | 0 | 0 | - | 0 | 0 | 0 | 0 | - |
| 14 | Paranavaí | 87.813 | 11 | 0 | 0 | 0 | - | 2 | 0 | 0 | 0 | - |
| 14 | São Pedro do Paraná | 2.338 | 1 | 0 | 0 | 0 | - | 0 | 0 | 0 | 0 | - |
| 14 | Terra Rica | 16.652 | 1 | 0 | 0 | 0 | - | 0 | 0 | 0 | 0 | - |
| 15 | Ângulo | 2.927 | 1 | 0 | 0 | 0 | - | 0 | 0 | 0 | 0 | - |
| 15 | Atalaia | 3.902 | 1 | 0 | 0 | 0 | - | 0 | 0 | 0 | 0 | - |
| 15 | Colorado | 23.879 | 3 | 0 | 0 | 0 | - | 0 | 0 | 0 | 0 | - |
| 15 | Itaguajé | 4.487 | 4 | 0 | 0 | 0 | - | 0 | 0 | 0 | 0 | - |
| 15 | Itambé | 6.107 | 1 | 0 | 0 | 0 | - | 0 | 0 | 0 | 0 | - |
| 15 | Maringá | 417.010 | 8 | 0 | 1 | 1 | - | 3 | 0 | 0 | 0 | - |
| 15 | Nova Esperança | 27.821 | 2 | 0 | 0 | 0 | - | 0 | 0 | 0 | 0 | - |
| 15 | Paiçandu | 40.777 | 1 | 0 | 0 | 0 | - | 0 | 0 | 0 | 0 | - |
| 15 | Sarandi | 95.543 | 2 | 0 | 0 | 0 | - | 0 | 0 | 0 | 0 | - |
| 17 | Alvorada do Sul | 11.306 | 2 | 0 | 0 | 0 | - | 0 | 0 | 0 | 0 | - |
| 17 | Assaí | 15.289 | 2 | 0 | 0 | 0 | - | 1 | 0 | 0 | 0 | - |

| RS | MUNICÍPIOS | População | CHIKUNGUNYA | | | | | ZIKA VÍRUS | | | | |
|----|--------------------|-------------------|-------------|----------|----------|----------|----------|------------|----------|----------|----------|-------------|
| | | | NOT | AUTOC | IMP | TOTAL | INCID | NOT | AUTOC | IMP | TOTAL | INCID |
| 17 | Cambe | 105.704 | 1 | 0 | 0 | 0 | - | 0 | 0 | 0 | 0 | - |
| 17 | Florestópolis | 10.646 | 1 | 0 | 0 | 0 | - | 1 | 0 | 0 | 0 | - |
| 17 | Guaraci | 5.473 | 1 | 0 | 0 | 0 | - | 0 | 0 | 0 | 0 | - |
| 17 | Ibiporã | 53.970 | 3 | 0 | 0 | 0 | - | 0 | 0 | 0 | 0 | - |
| 17 | Jataizinho | 12.536 | 1 | 0 | 0 | 0 | - | 0 | 0 | 0 | 0 | - |
| 17 | Londrina | 563.943 | 32 | 0 | 0 | 0 | - | 2 | 0 | 0 | 0 | - |
| 17 | Miraselva | 1.816 | 1 | 0 | 0 | 0 | - | 0 | 0 | 0 | 0 | - |
| 17 | Rolândia | 65.757 | 2 | 0 | 0 | 0 | - | 0 | 0 | 0 | 0 | - |
| 19 | Carlópolis | 14.283 | 1 | 0 | 0 | 0 | - | 0 | 0 | 0 | 0 | - |
| 19 | Siqueira Campos | 20.778 | 1 | 0 | 0 | 0 | - | 1 | 0 | 0 | 0 | - |
| 20 | Guaíra | 32.923 | 1 | 0 | 0 | 0 | - | 1 | 0 | 0 | 0 | - |
| 20 | Maripá | 5.624 | 1 | 0 | 0 | 0 | - | 0 | 0 | 0 | 0 | - |
| 20 | Pato Bragado | 5.535 | 3 | 0 | 0 | 0 | - | 1 | 0 | 0 | 0 | - |
| 20 | Terra Roxa | 17.439 | 1 | 0 | 0 | 0 | - | 0 | 0 | 0 | 0 | - |
| 20 | Toledo | 138.572 | 2 | 0 | 1 | 1 | - | 0 | 0 | 0 | 0 | - |
| 20 | Tupãssi | 8.128 | 1 | 0 | 0 | 0 | - | 0 | 0 | 0 | 0 | - |
| 21 | Reserva | 26.602 | 1 | 0 | 0 | 0 | - | 0 | 0 | 0 | 0 | - |
| 21 | Tibagi | 20.436 | 1 | 0 | 0 | 0 | - | 0 | 0 | 0 | 0 | - |
| 22 | Rio Branco do Ivaí | 4.083 | 3 | 0 | 0 | 0 | - | 0 | 0 | 0 | 0 | - |
| | TOTAL | 11.348.937 | 280 | 0 | 5 | 5 | - | 86 | 3 | 0 | 3 | 0,03 |

FONTE: Coordenadoria de Vigilância Ambiental /SESA

NOTA: Dados populacionais resultados do CENSO 2010 –IBGE estimativa para TCU 2018.

*Dados considerados até 17 de fevereiro de 2020.

Alguns municípios apresentaram correção de informações.

-Todos os dados deste Informe são provisórios e podem ser alterados no sistema de notificação pelas Regionais de Saúde e Secretarias Municipais de Saúde. Essas alterações podem ocasionar diferença nos números de uma semana epidemiológica para outra;

- Os municípios que não tiveram notificações foram excluídos desta planilha

- As notificações são referentes ao município da notificação e não da residência do paciente